











Comune di Abbadia Lariana
 Provincia di Lecco

TAVOLA N. 6
 Carta di fattibilita' geologica
 per le azioni di piano
 (conforme alla L.R.12/05)

Aggiornamento

Settembre 2008 scala 1:5.000

De Maron Dr. geologo Egido - Corso Martiri 152c - Lecco

- Legenda**
-  Classe 1 - fattibilita' senza particolari limitazioni
 -  Classe 2 - fattibilita' con modeste limitazioni
 -  Sottoclasse 2a - ambiti di esondazione lacustre in area urbana
 -  Classe 3 - fattibilita' con consistenti limitazioni
 -  Sottoclasse 3a - area di rispetto idrogeologico (sorgenti)
 -  Sottoclasse 3b - area di salvaguardia idrogeologica (frane, crolli, valanghe)
 -  Classe 4 - fattibilita' con gravi limitazioni
 -  Sottoclasse 4a - area di tutela assoluta (sorgenti)
 -  Sottoclasse 4b - ambiti di rispetto idraulico (reticolo minore)
 -  Confine comunale

LAGO DI COMO - RAMO DI LECCO

PRADELLO

Comune di Lecco